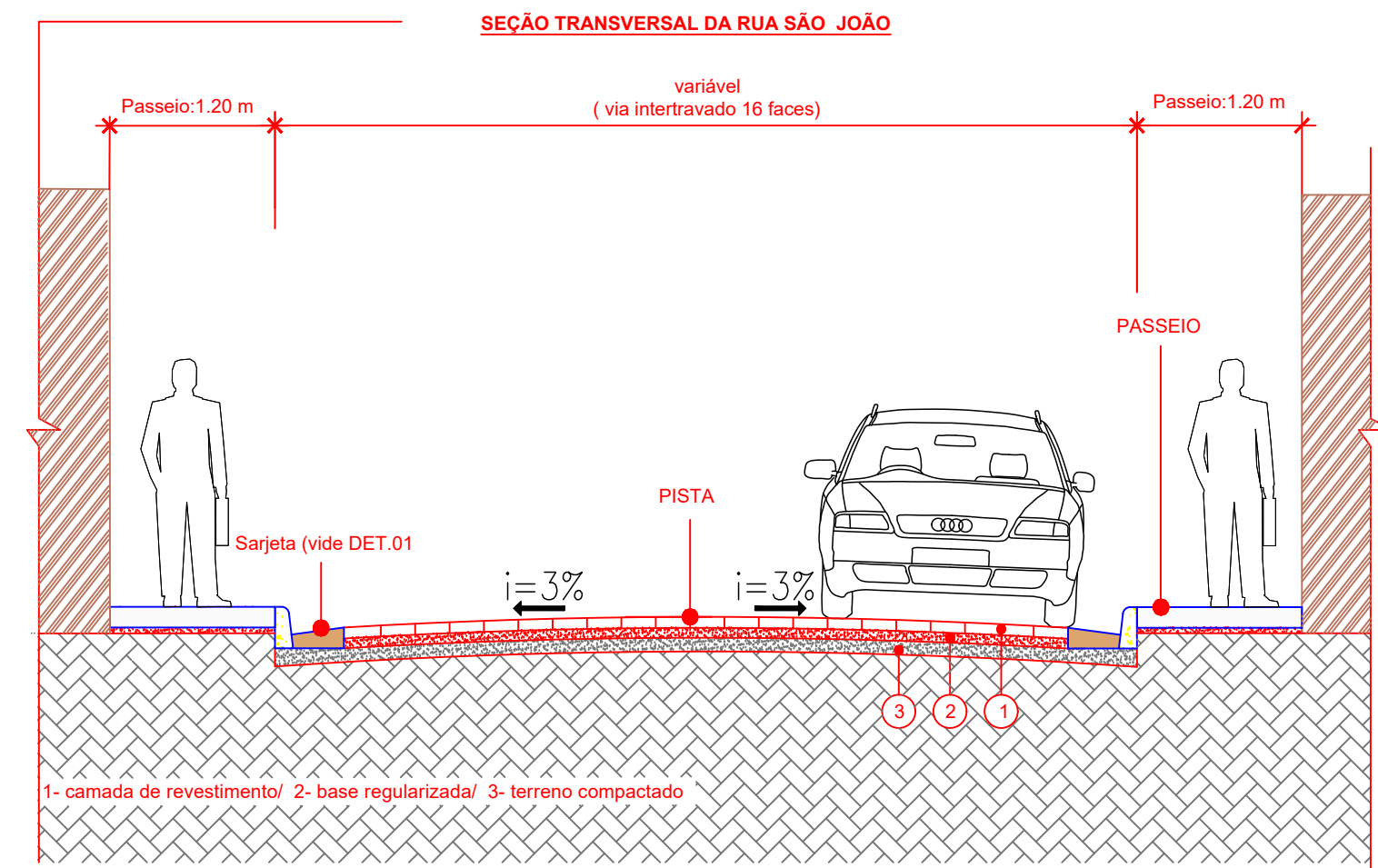
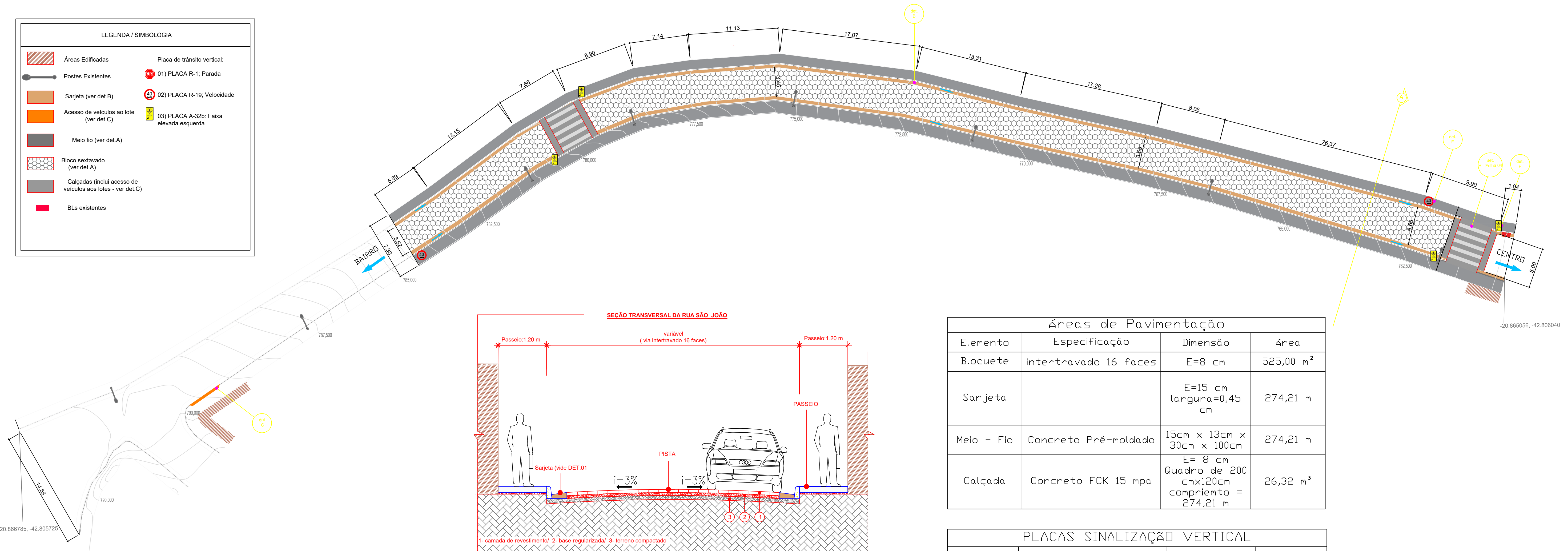


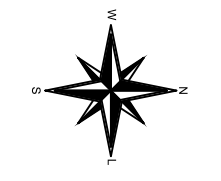
LEGENDA / SIMBOLOGIA	
	Áreas Edificadas
	Postes Existentes
	Sarjeta (ver det.B)
	Acesso de veículos ao lote (ver det.C)
	Meio fio (ver det.A)
	Bloco sextavado (ver det.A)
	Calçadas (inclui acesso de veículos aos lotes - ver det.C)
	BLs existentes
	Placa de trânsito vertical: 01) PLACA R-1; Parada
	02) PLACA R-19; Velocidade
	03) PLACA A-32b; Faixa elevada esquerda



A CORTE TRANSVERSAL PAVIMENTAÇÃO
1/50

Áreas de Pavimentação			
Elemento	Especificação	Dimensão	Área
Bloquete	intertravado 16 faces	E=8 cm	525,00 m ²
Sarjeta		E=15 cm largura=0,45 cm	274,21 m
Meio - Fio	Concreto Pré-moldado	15cm x 13cm x 30cm x 100cm	274,21 m
Calçada	Concreto FCK 15 mpa	E= 8 cm Quadro de 200 cmx120cm comprieto = 274,21 m	26,32 m ³

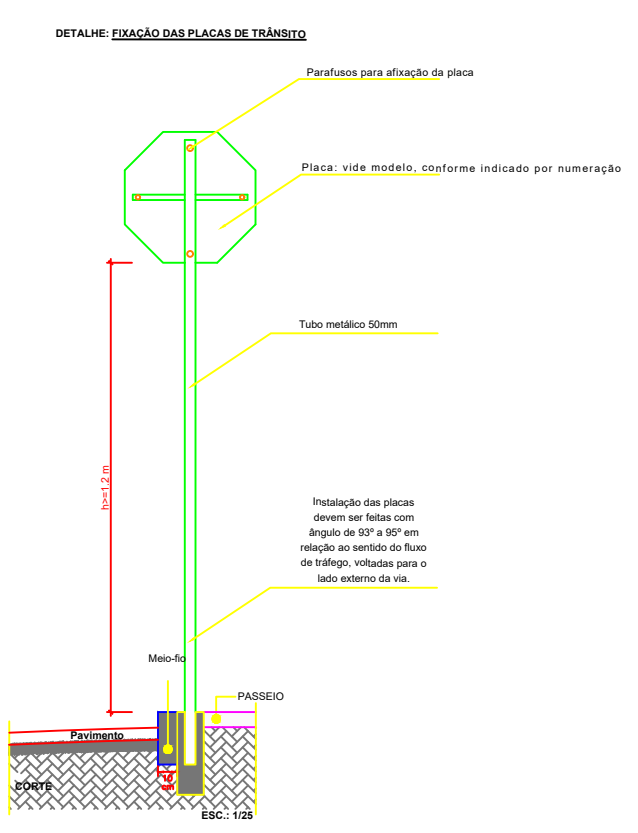
PLACAS SINALIZAÇÃO VERTICAL			
DESENHO	NOME	DIMENÇÃO	QUANTIDADE
F	PLACA R-19	Diametro:0,75cm	2
E	PLACA R-1	lado:0,25cm	1
G	PLACA A-32b	50x75 cm	4



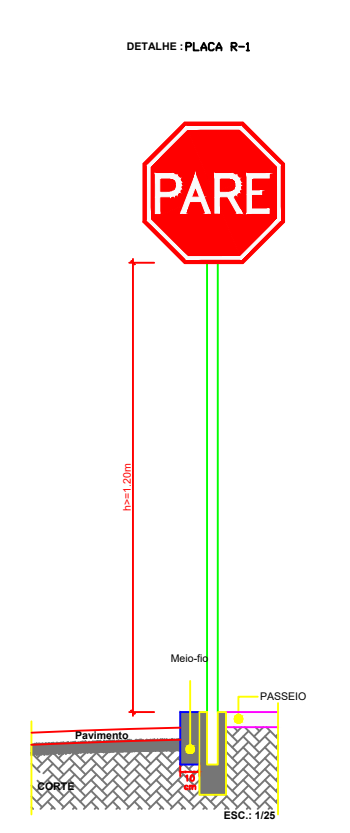
1

PAVIMENTAÇÃO RUA RUA SÃO JOÃO

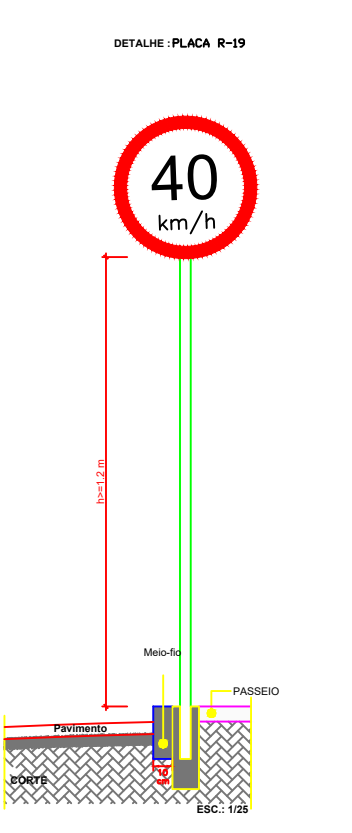
ESCALA 1:500



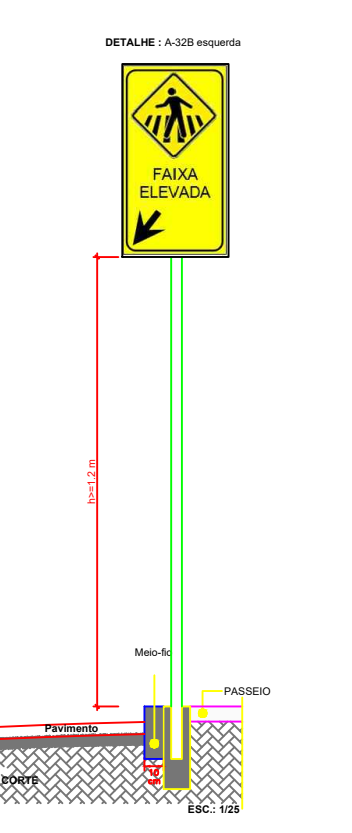
D FIXAÇÃO DAS PLACAS DE TRÂNSITO
1/50



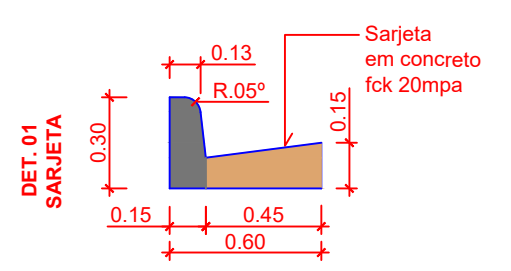
E PLACA R-1
1/50



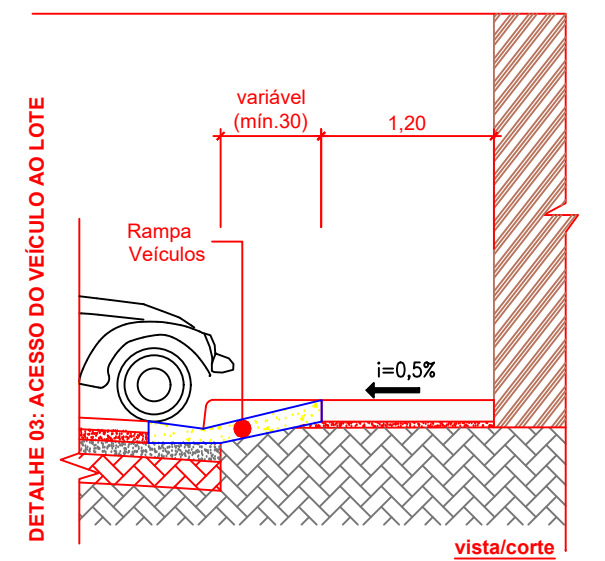
F PLACA R-19
1/50



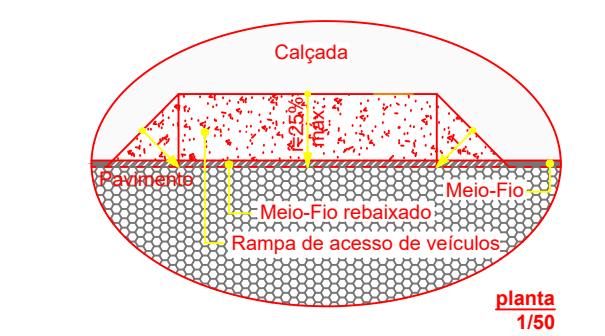
G A-32B esquerda
1/50



B Meio-Fio
1/25



C CORTE TRANSVERSAL PAVIMENTAÇÃO
1/50



PREFEITURA MUNICIPAL DE COIMBRA

http://netpage.estaminas.com.br/pmcmg/index.htm - e-mail: chefe@pm.coimbra.mg.br
Rua Álvaro de Barros, 401 - Centro - CEP: 36.300-000 - COIMBRA - MG
C.G.C.: 18.132.464/0001-17 - Telefax: (32) 353-1152 / 353-1214

PROPRIETÁRIO: _____

PROJETO: _____

RESP. TÉCNICO: _____

JOÃO ADELMO LESSA
ENG. CIVIL - CREA 58756/D

DESENHO: _____

CONTEÚDO: **PAVIMENTAÇÃO/SINALIZAÇÃO**

OBRA: **PLANTA - DETALHES**

ENDEREÇO: RUA SÃO JOÃO - CENTRO - COIMBRA - MG

FOLHA: **2** DE **6** DATA: 2022 ÁREA: - m²